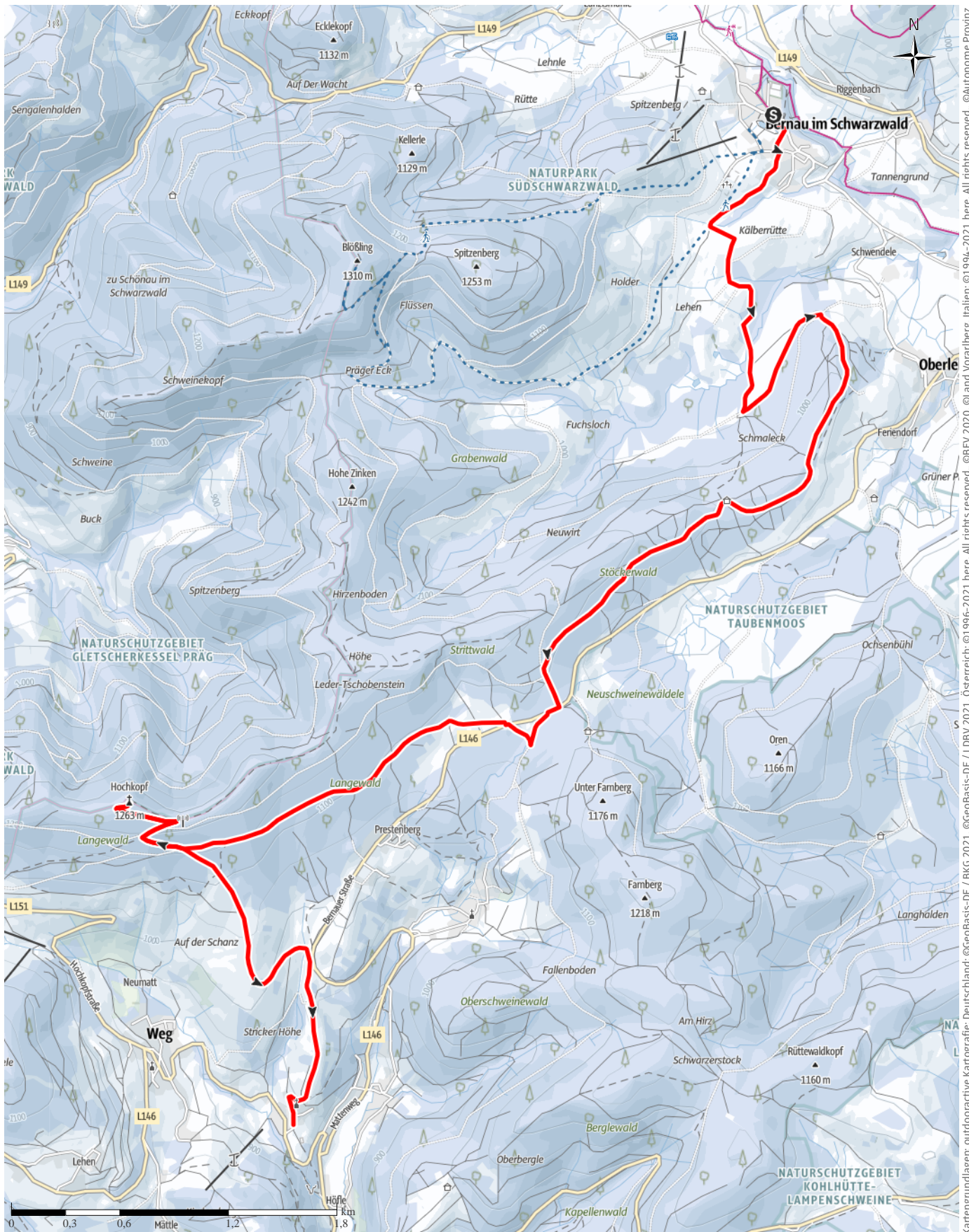


Winterwanderung Bernau - Todtmoos

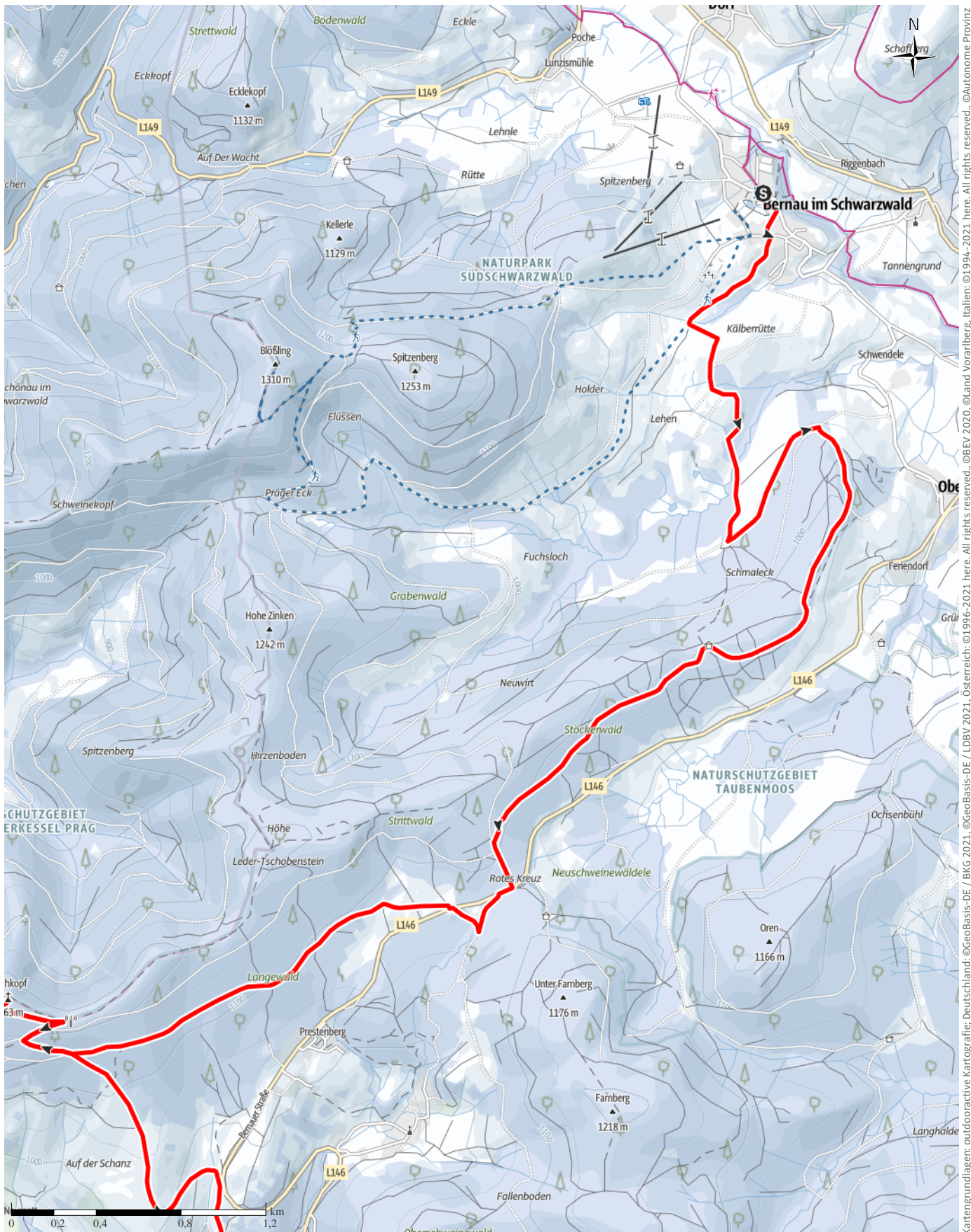
↔ 12,9 km | ⌚ 3:45 h | ⬆️ 392 m | ⬆️ 457 m | Schwierigkeit -



Kartengrundlagen: outdooractive Kartografie; Deutschland: ©GeoBasis-DE / BKG 2021, ©GeoBasis-DE / LDBV 2021, Österreich: ©1996-2021 here, All rights reserved. ©BBEV 2020, ©Land Vorarlberg, Italien: ©1994-2021 here, All rights reserved. ©Autonome Provinz Bozen – Südtirol – Abteilung Natur, Landschaft und Raumentwicklung, © Cartago S.R.L. Kartengrundlagen: outdooractive Kartografie; ©OpenStreetMap (www.openstreetmap.org)

Winterwanderung Bernau - Todtmoos

↔ 12,9 km | ⌚ 3:45 h | ▲ 392 m | ▼ 457 m | Schwierigkeit -



Kartengrundlagen: outdooractive Kartografie; Deutschland: ©GeoBasis-DE / BKG 2021, Österreich: ©1996-2021 here. All rights reserved. ©BBEV 2020, ©Land Vorarlberg, Italien: ©1994-2021 here. All rights reserved. ©Autonome Provinz Bozen – Südtirol – Abteilung Natur, Landschaft und Raumentwicklung, © Cartago S.R.L. Kartengrundlagen: outdooractive Kartografie; ©OpenStreetMap (www.openstreetmap.org)

Winterwanderung Bernau - Todtmoos

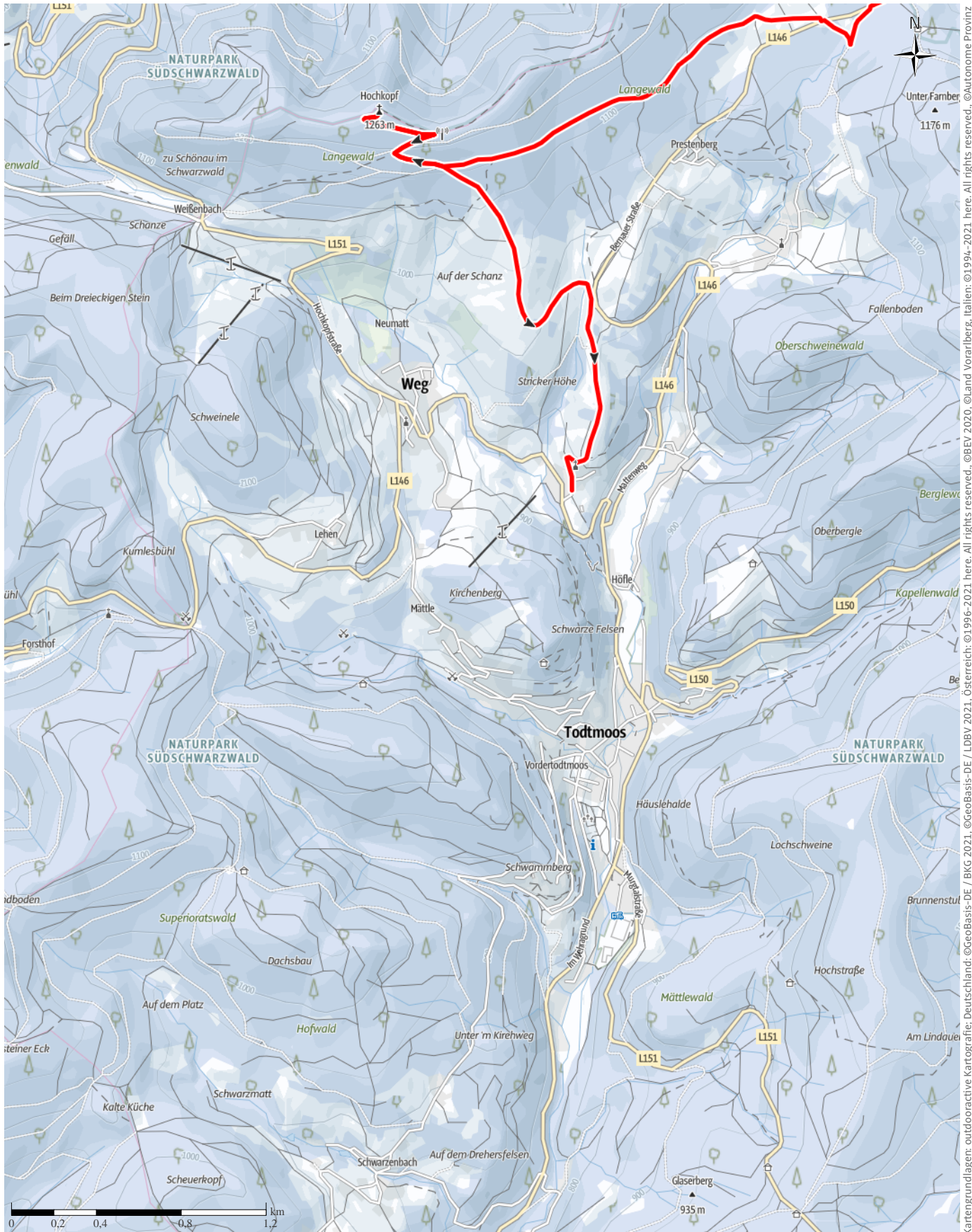
↔ 12,9 km

🕒 3:45 h

⬆️ 392 m

⬆️ 457 m

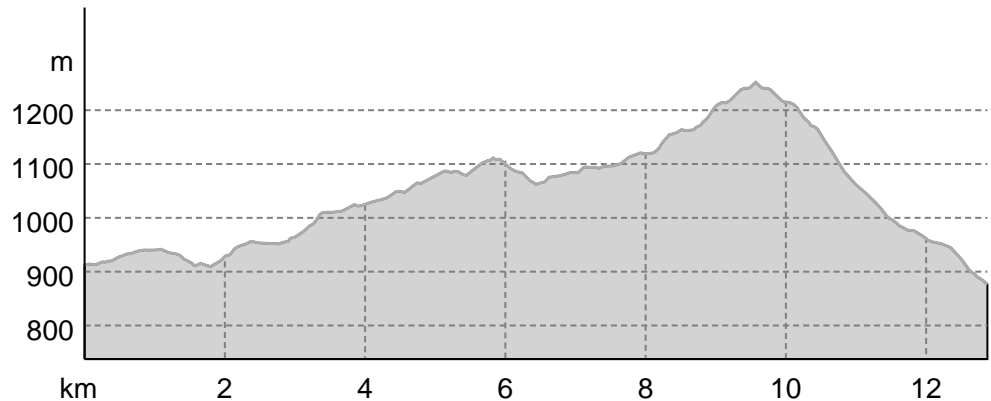
Schwierigkeit -



Kartengrundlagen: outdooractive Kartografie; Deutschland: ©GeoBasis-DE / LDBV 2021, Österreich: ©1996-2021 here, All rights reserved. ©BBEV 2020, ©Land Vorarlberg, Italien: ©1994-2021 here, All rights reserved. ©Autonome Provinz Bozen – Südtirol – Abteilung Natur, Landschaft und Raumentwicklung, © Cartago S.R.L. Kartengrundlagen: outdooractive Kartografie; ©OpenStreetMap (www.openstreetmap.org)

Winterwanderung Bernau - Todtmoos

Höhenprofil



Tourdaten

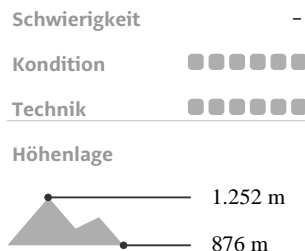
Winterwandern

Strecke ↔ 12,9 km

Dauer ⌚ 3:45 h

Aufstieg ▲ 392 m

Abstieg ▼ 457 m



Beste Jahreszeit

JAN | FEB | MÄR
 APR | MAI | JUN
 JUL | AUG | SEP
 OKT | NOV | DEZ

Bewertungen

Autoren

Erlebnis ●●●●●●

Landschaft ●●●●●●

Weitere Tourdaten



Jörg Maier

Aktualisierung: 13.01.2022



Quelle
Original Landreisen AG
 Wiesentalstraße 5
 79115 Freiburg
 Telefon +49 (0) 761 / 88 79 311
 0
 Fax +49 (0) 761 / 88 79 311
 88
 info@original-landreisen.de
 http://www.original-landreisen.de

Wegbeschreibung

Wegbeschreibung

Los geht's direkt am Hotel Rössle. Die Straße überqueren und über einen kleinen Weg hinter der

Kirche vorbei, bis Du auf die Kirchstraße stößt. Hier rechts bis zum Straßenende, links und gleich wieder rechts. Raus aus dem Ort, rein in den Schnee. Nach Überqueren des Spitzenbachs links abbiegen, zwischen den Bäumen hindurch und dem Weg folgen bis Du auf den Winterwanderweg Nr. 13 stößt. Er führt Dich in den Wald, hin zu einer kleinen Grotte, wo der Weg ein Spitzkehre nach links macht. Bald gibt der Weg den Blick frei auf ein idyllisches, sanft hügeliges Bernauer Seitental. Siehst Du in der Ferne das Herzogenhorn mit seiner kahlen Kuppe? Nach einer scharfen Rechtskurve gabelt sich der Weg. Du hältst Dich rechts und folgst ab hier dem Winterwanderweg mit der Nr. 19. Während Du hier gehst, kannst Du im Tal zahlreiche Langläufer beobachten, die auf den vielen Loipen ihre Kreise ziehen. Nach etwa 3 km wendet sich der Weg in Richtung Straße. Folge ihm, denn auf der anderen Straßenseite wartet die Rot-Kreuz-Hütte*, wo Du Dir eine kleine Rast gönnen kannst. Gehe dafür bis zur Straße, links und nach einigen Metern wieder rechts. Genieße nach Deiner Einkehr nochmal den wunderbaren Blick auf das Bernauer Hochtal; gleich geht es wieder in den Winter-Wald. Zurück zur Straße**, links und nach ca 30 m links in den Wald hinein. Nach etwa 200 m der Spitzkehre nach

Winterwanderung Bernau - Todtmoos

rechts folgen, die Straße überqueren und weiter auf dem Weg, der nach links führt. [Alternativ kannst Du den Abstecher aussparen und ca. 400 m an der Straße entlang gehen, bis rechts der Winterweg abgeht.] Vorbei am Naturkindergarten Lichtpünktchen und Du bist wieder im Wald. Auf relativ ebener Strecke, Tendenz leicht bergauf, folgst Du dem Weg etwa 2 km in Richtung Todtmoos bis Du zu einem Wegweiser gelangst, der Dich rechts hinauf zum Hochkopf, links hinab nach Todtmoos-Strick führt. Du darfst Dich entscheiden, ob Du einen Abstecher auf den Hochkopf unternehmen [Achtung: kein Winter-Wanderweg; der Weg ist nicht präpariert] oder lieber direkt nach Todtmoos absteigen möchtest. Zum Hochkopf folgst Du der Beschilderung bergauf zum Gipfel und kommst auf gleichem Weg wieder zurück. Oder aber Du biegst gleich links ab in den kleinen Pfad in Richtung Todtmoos-Strick [der Pfad ist auf den ersten ca. 200 m bis zu den Himmelsliegen/Weidbuche nicht geräumt. Wenn Du den Einstieg nicht findest, kannst Du dem breiten Weg für weitere ca. 1,5 km folgen. Kurz bevor Du die Bundesstraße erreichst, geht links der Panoramaweg ab, der Dich ebenfalls auf den Weg hinab nach Todtmoos-Strick führt]. Nach nur wenigen Metern öffnet sich ein herrliches Panorama über weiße Schneefelder und über die tausenden schneebedeckten Schwarzwaldtannen. Bei entsprechender Witterung kannst Du auf der Himmelsliege Platz nehmen, Aussicht & Ruhe genießen und Dir das Gesicht von der Sonne wärmen lassen. Ist das nicht wunderbar? Weiter gehst Du den Hang hinunter und kommst, zwei Serpentinaen später, an eine Übersichts-Karte in unmittelbarer Nähe zur Bundesstraße. Ab hier folgst Du dem Kappellenweg weiter bergab, vorbei an der Josefskapelle und stehst bald vor dem Eingang des Hotel Rössle. Geschafft!

Zurück mit der Buslinie 7321 nach Bernau ab Haltestelle "Todtmoos Höfle". Ausstieg Haltestelle "Bernau Innerlehen Rathaus".

*Einkehr:

Rot-Kreuz-Hütte
+49 7675 1020
geöffnet Sa+So, 11.00 - 19.00 Uhr
während der Weihnachts-/Fasnachtsferien täglich geöffnet

**Abkürzungsoption:

Die Bushaltestelle "Rotes Kreuz" wird von der Buslinie 7321 bedient und bringt Dich direkt nach Todtmoos (Ausstieg: Todtmoos "Höfle").