

Kulinarische Radtour Überlingen

← 36,7 km | ⌚ 2:35 h | ▲ 239 m | ▼ 252 m | Schwierigkeit -



Bozen – Südtirol – Abteilung Natur, Landschaft und Raumentwicklung, © Cartago S.R.L. Kartengrundlagen: outdooractive Kartografie, © OpenStreetMap (www.openstreetmap.org) Kartengrundlagen: outdooractive Kartografie; Deutschland-DE / LBVG 2021, Österreich-Ö / LBVG 2021, ©GeoBasis-DE / BKG 2021, ©GeoBasis-DE / LBVG 2021, Österreich-Ö / LBVG 2021, ©BBEV 2020, ©Land Vorarlberg, Italien: ©1994-2021 here. All rights reserved. ©Autonome Provinz

Kulinarische Radtour Überlingen

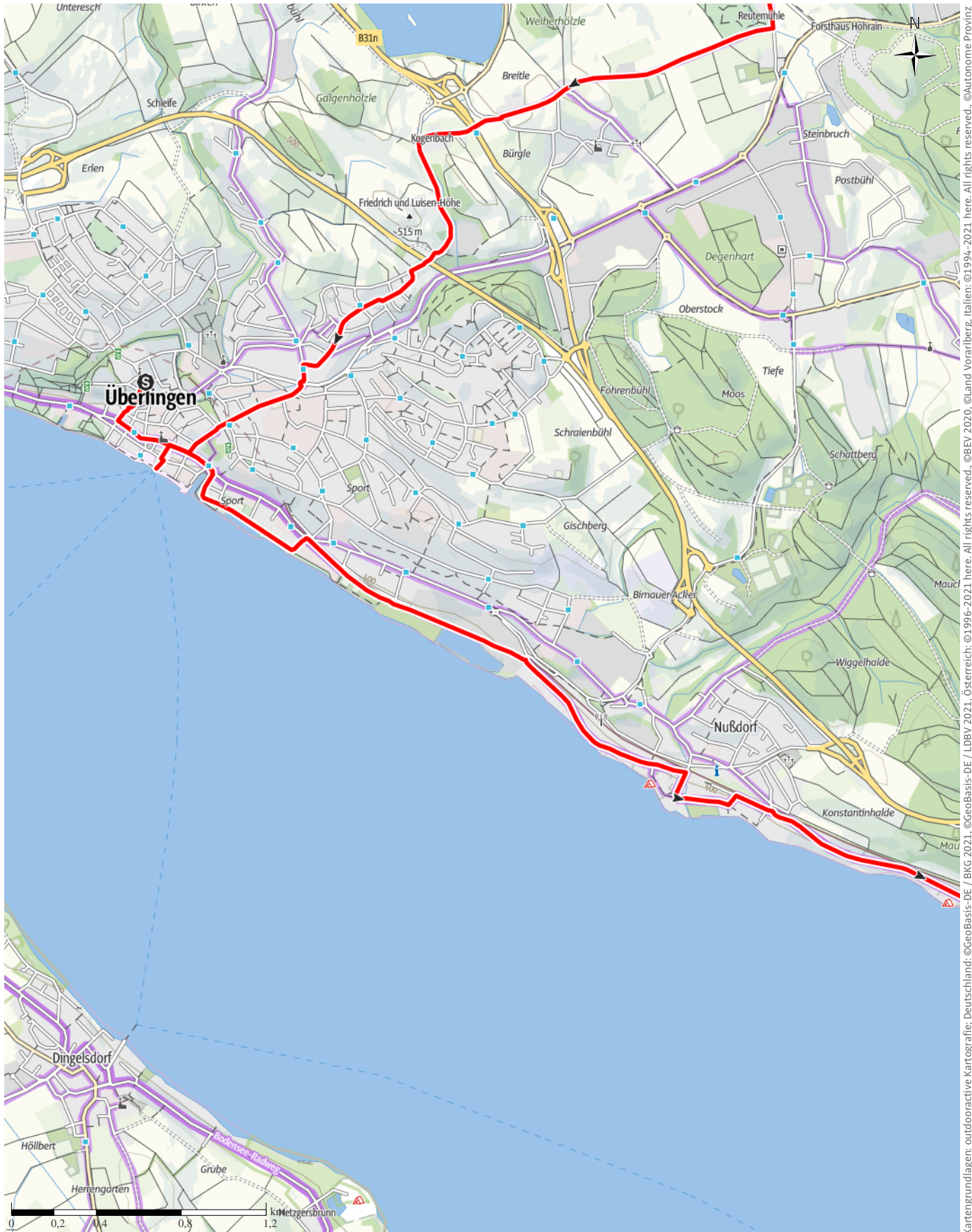
↔ 36,7 km

🕒 2:35 h

📏 239 m

📏 252 m

Schwierigkeit -



Kartengrundlagen: outdooractive Kartografie; Deutschland: ©GeoBasis-DE / BKG 2021, ©GeoBasis-DE / LDBV 2021, Österreich: ©1996-2021 here. All rights reserved. ©BBEV 2020, ©Land Vorarlberg, Italien: ©1994-2021 here. All rights reserved. ©Autonome Provinz Bozen – Südtirol – Abteilung Natur, Landschaft und Raumentwicklung, © Cartago S.R.L. Kartengrundlagen: outdooractive Kartografie; ©OpenStreetMap (www.openstreetmap.org)

Kulinarische Radtour Überlingen

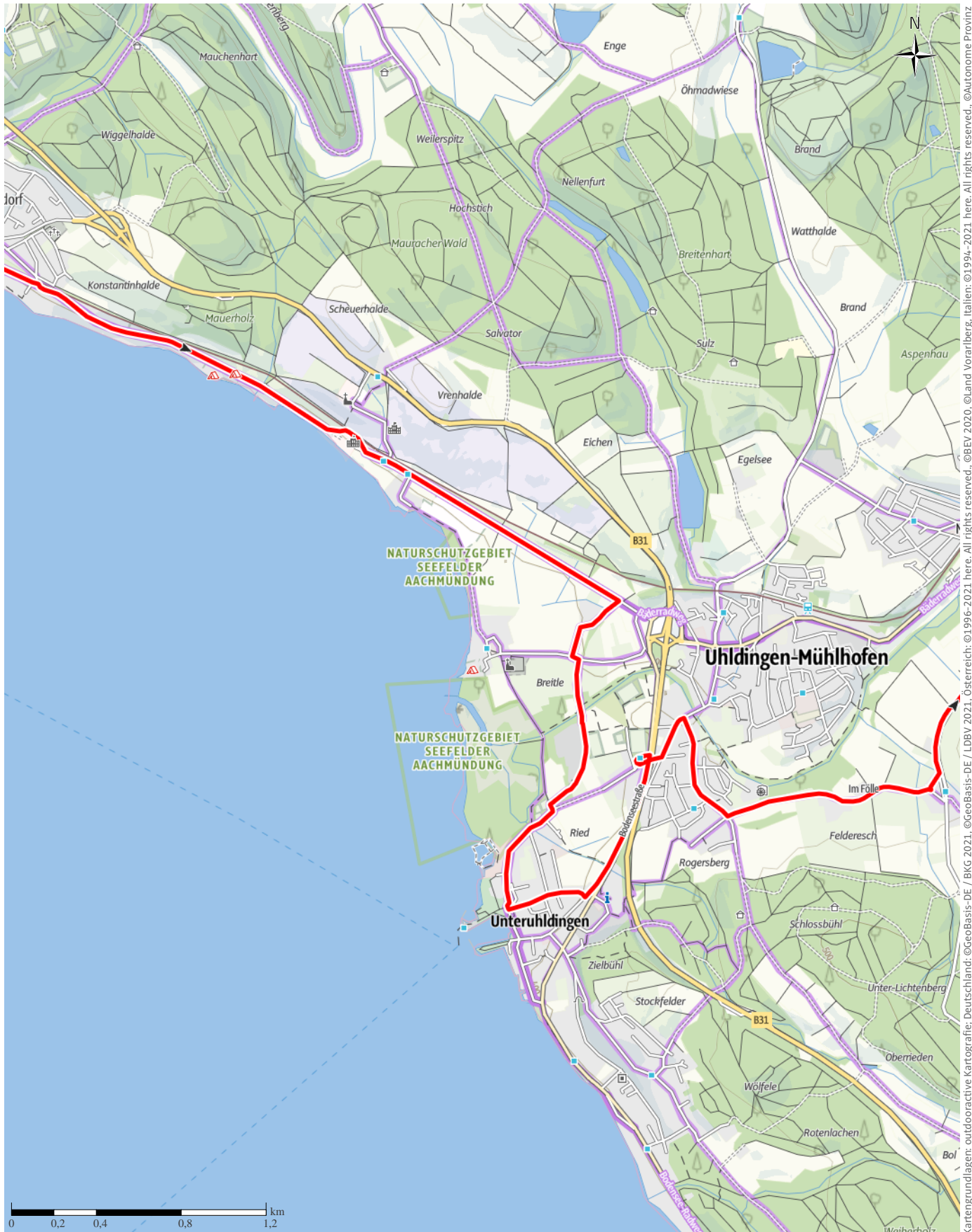
↔ 36,7 km

🕒 2:35 h

📏 239 m

📏 252 m

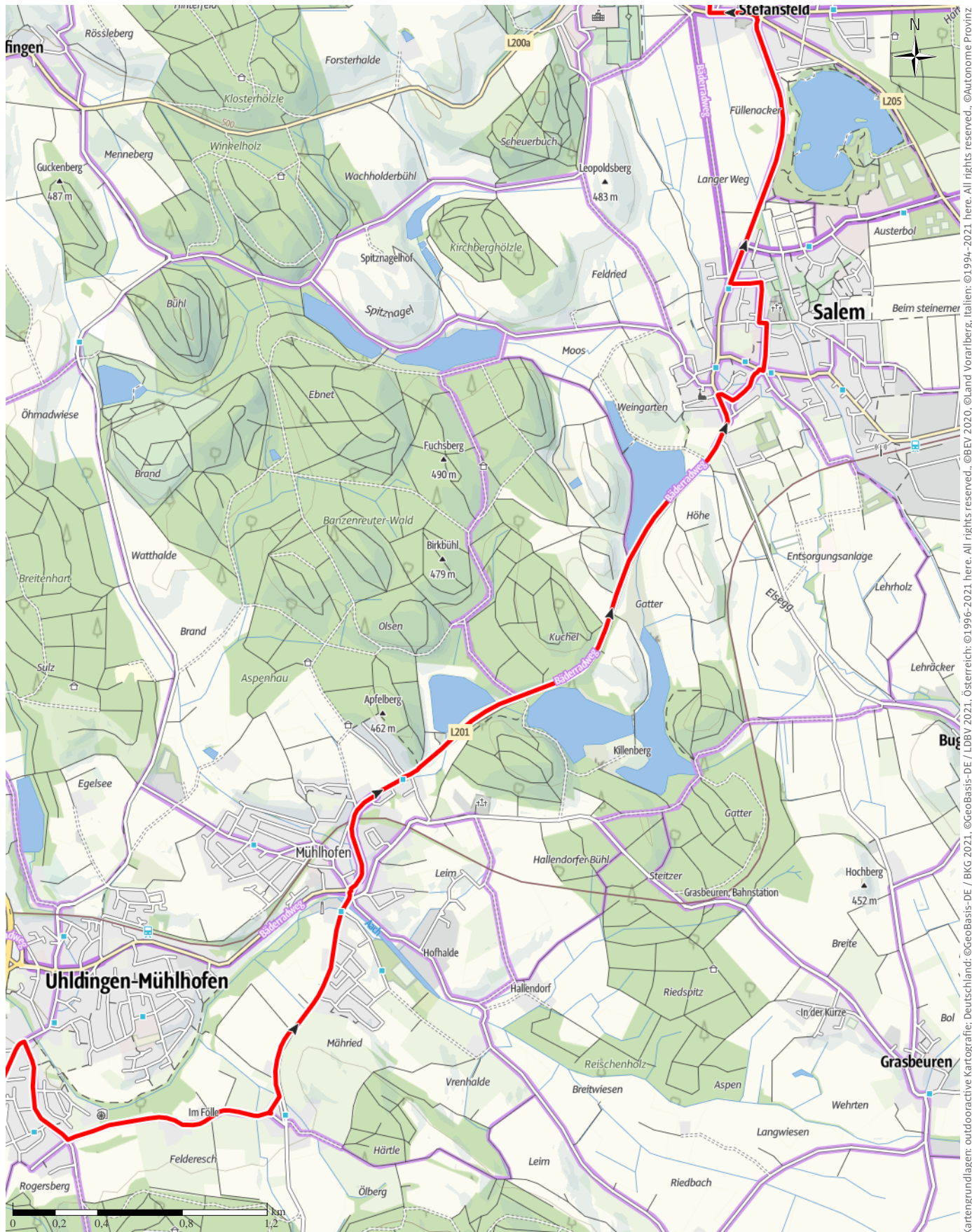
Schwierigkeit -



Kartengrundlagen: outdooractive Kartografie; Deutschland: ©GeoBasis-DE / LDBV 2021, Österreich: ©1996-2021 here. All rights reserved. ©BBEV 2020, ©Land Vorarlberg, Italien: ©1994-2021 here. All rights reserved. ©Autonome Provinz Bozen – Südtirol – Abteilung Natur, Landschaft und Raumentwicklung, ©Cartago S.R.L. Kartengrundlagen: outdooractive Kartografie; ©OpenStreetMap (www.openstreetmap.org)

Kulinarische Radtour Überlingen

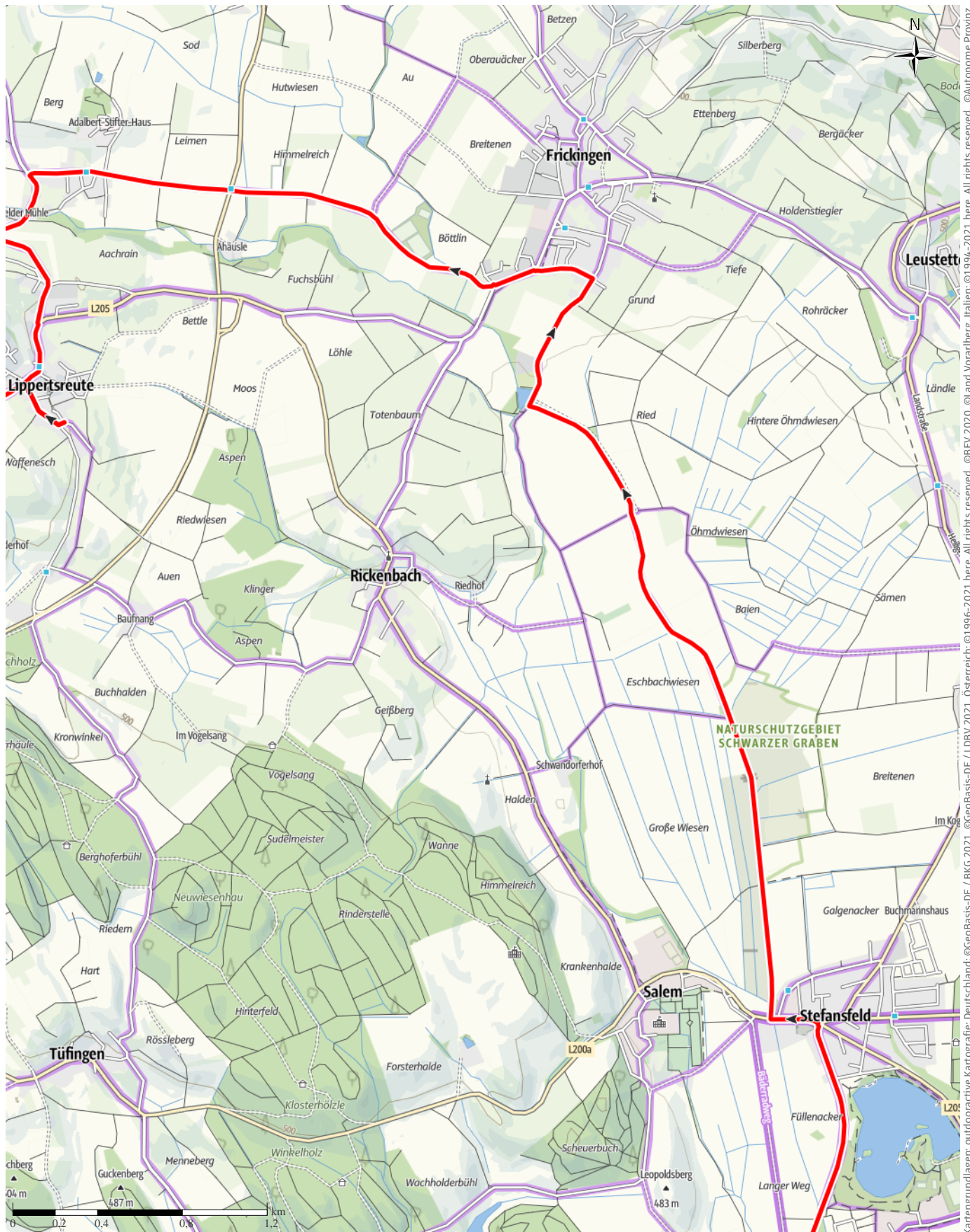
↔ 36,7 km | ⌚ 2:35 h | 🏔️ 239 m | 📉 252 m | Schwierigkeit -



Kartengrundlagen: outdooractive Kartografie; Deutschland: ©GeoBasis-DE / BKG 2021, ©GeoBasis-DE / LDBV 2021, Österreich: ©1996-2021 here, All rights reserved. ©BBEV 2020, ©Land Vorarlberg, Italien: ©1994-2021 here, All rights reserved. ©Autonome Provinz Bozen – Südtirol – Abteilung Natur, Landschaft und Raumentwicklung, © Cartago S.R.L. Kartengrundlagen: outdooractive Kartografie; ©OpenStreetMap (www.openstreetmap.org)

Kulinarische Radtour Überlingen

↔ 36,7 km | ⌚ 2:35 h | 🏔️ 239 m | 📏 252 m | Schwierigkeit -



Bozen – Südtirol – Abteilung Natur, Landschaft und Raumentwicklung, © Cartago S.R.L. Kartengrundlagen: outdooractive Kartografie, © OpenStreetMap (www.openstreetmap.org) Kartengrundlagen: outdooractive Kartografie; Deutschland: ©GeoBasis-DE / LDBV 2021, Österreich: ©1996-2021 here. All rights reserved, ©BBEV 2020, ©Land Vorarlberg, Italien: ©1994-2021 here. All rights reserved, ©Autonome Provinz

Kulinarische Radtour Überlingen

↔ 36,7 km

🕒 2:35 h

📏 239 m

📏 252 m

Schwierigkeit -



Kartengrundlagen: outdooractive Kartografie; Deutschland: ©GeoBasis-DE / BKG 2021, ©GeoBasis-DE / LDBV 2021, Österreich: ©1996-2021 here. All rights reserved. ©BBEV 2020, ©Land Vorarlberg, Italien: ©1994-2021 here. All rights reserved. ©Autonome Provinz Bozen – Südtirol – Abteilung Natur, Landschaft und Raumentwicklung, © Cartago S.R.L. Kartengrundlagen: outdooractive Kartografie; ©OpenStreetMap (www.openstreetmap.org)

Kulinarische Radtour Überlingen

↔ 36,7 km

🕒 2:35 h

📏 239 m

📏 252 m

Schwierigkeit -

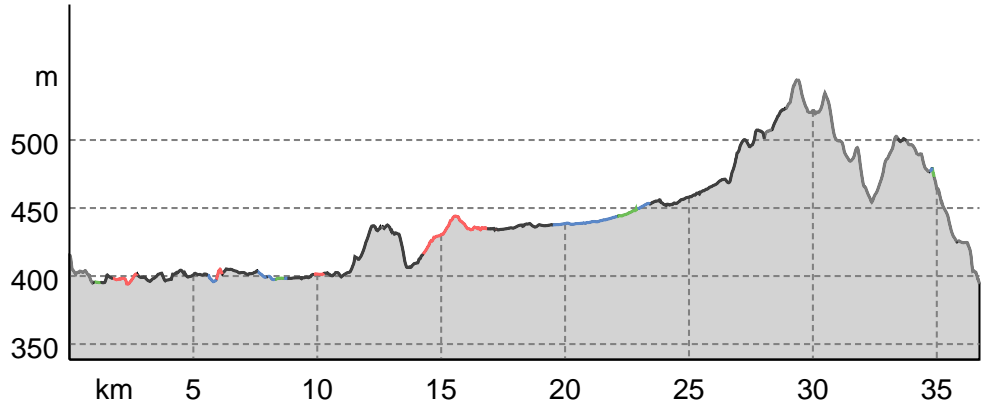


Kulinarische Radtour Überlingen

Wegarten

Asphalt	8,6 km
Schotterweg	4,4 km
Naturweg	1,5 km
Pfad	4,3 km
Straße	17,9 km

Höhenprofil



Tourdaten

Radtour

Strecke	↔	36,7 km
Dauer	🕒	2:35 h
Aufstieg	⬆️	239 m
Abstieg	⬇️	252 m

Schwierigkeit -

Kondition ●●●●●●

Technik ●●●●●●

Höhenlage

544 m

394 m

Beste Jahreszeit

JAN | FEB | MÄR
 APR | MAI | JUN
 JUL | AUG | SEP
 OKT | NOV | DEZ

Bewertungen

Autoren

Erlebnis ●●●●●●

Landschaft ●●●●●●

Weitere Tourdaten



Jörg Maier

Aktualisierung: 18.04.2023



Quelle
Original Landreisen AG
 Wiesentalstraße 5
 79115 Freiburg
 Telefon +49 (0) 761 / 88 79 311
 0
 Fax +49 (0) 761 / 88 79 311
 88
 info@original-landreisen.de
 http://www.original-landreisen.de

Radwegen auf hügeliger Strecke. Die Gesamtdauer inklusive Einkehr beträgt ca. 8 Stunden: je nach Radeltempo und Verweildauer in den Restaurants.

Wegbeschreibung

Start der Tour

Überlingen

Koordinaten:

DD: 47.769387, 9.159155
 GMS: 47°46'09.8"N 9°09'33.0"E
 UTM: 32T 511925 5290681
 w3w: ///erbauen.hebamme.rückgang

Ende der Tour

Überlingen

Eine Radtour durch die schönsten Gegenden rund um Überlingen inklusive vier-Gänge-Menü, aufgeteilt auf ausgewählte Stationen entlang der Strecke.

Die Strecke verläuft hauptsächlich auf ruhigen